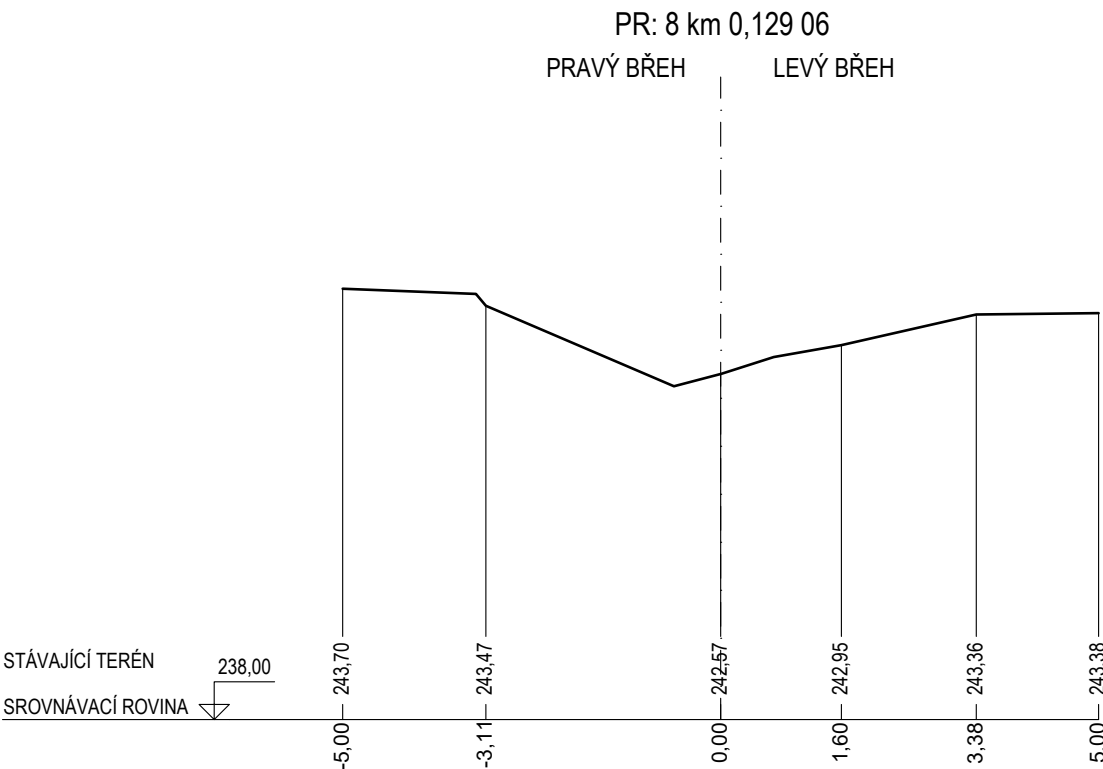
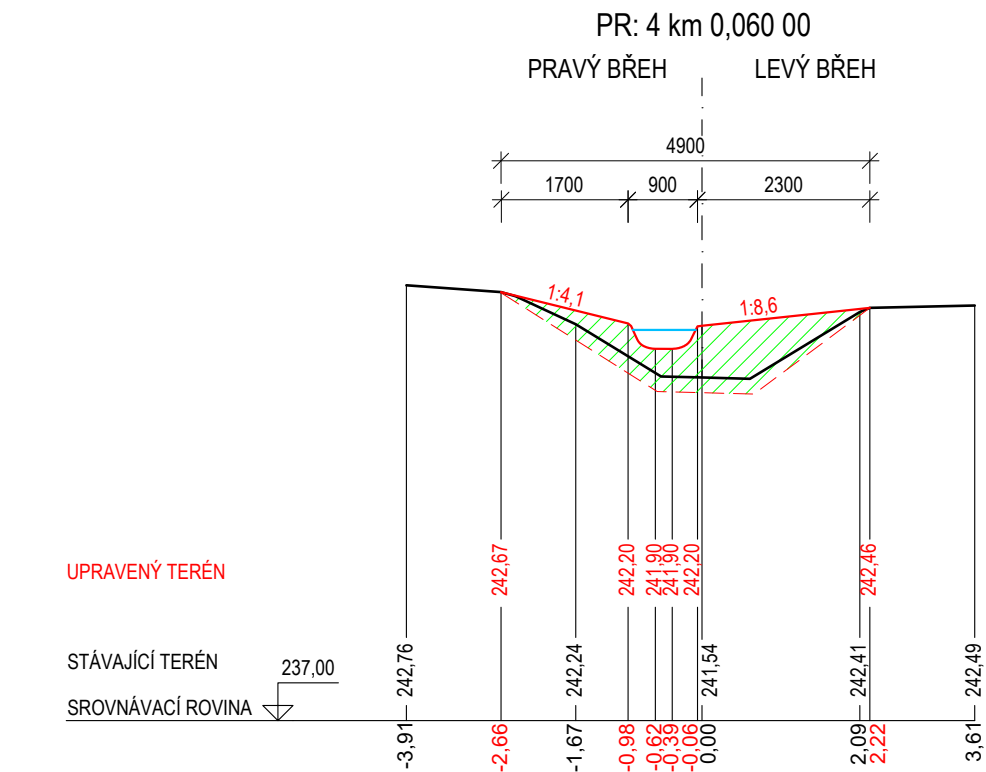
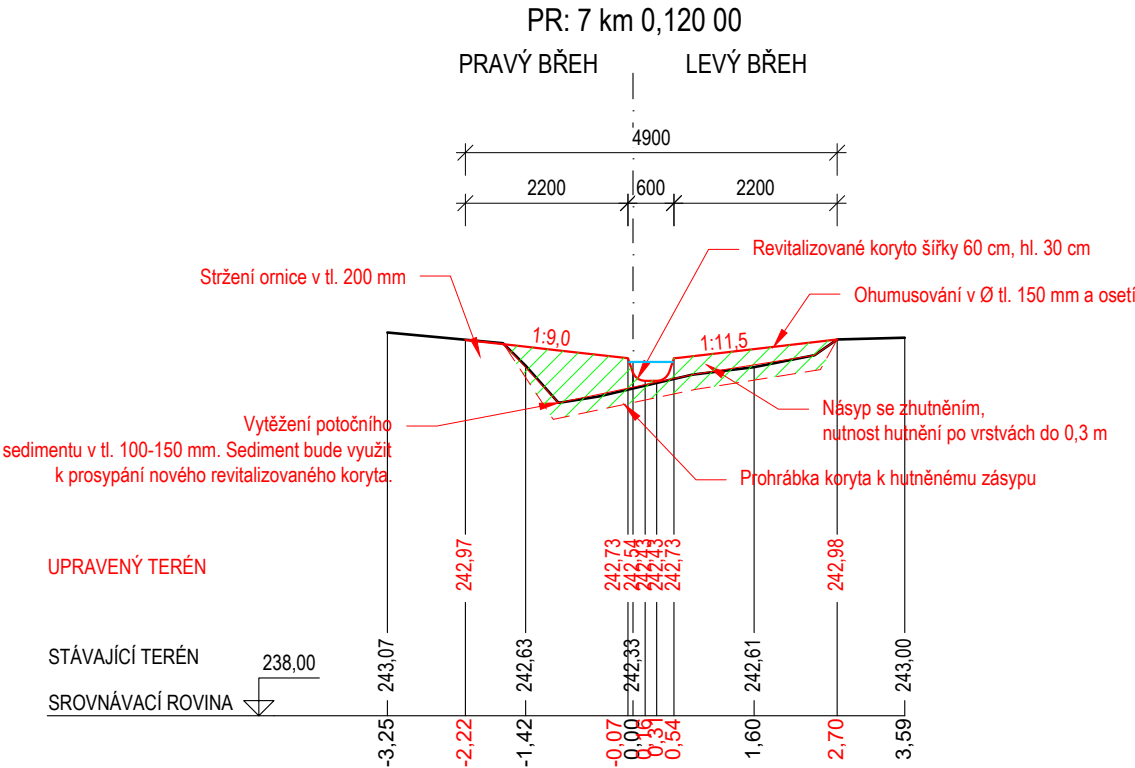
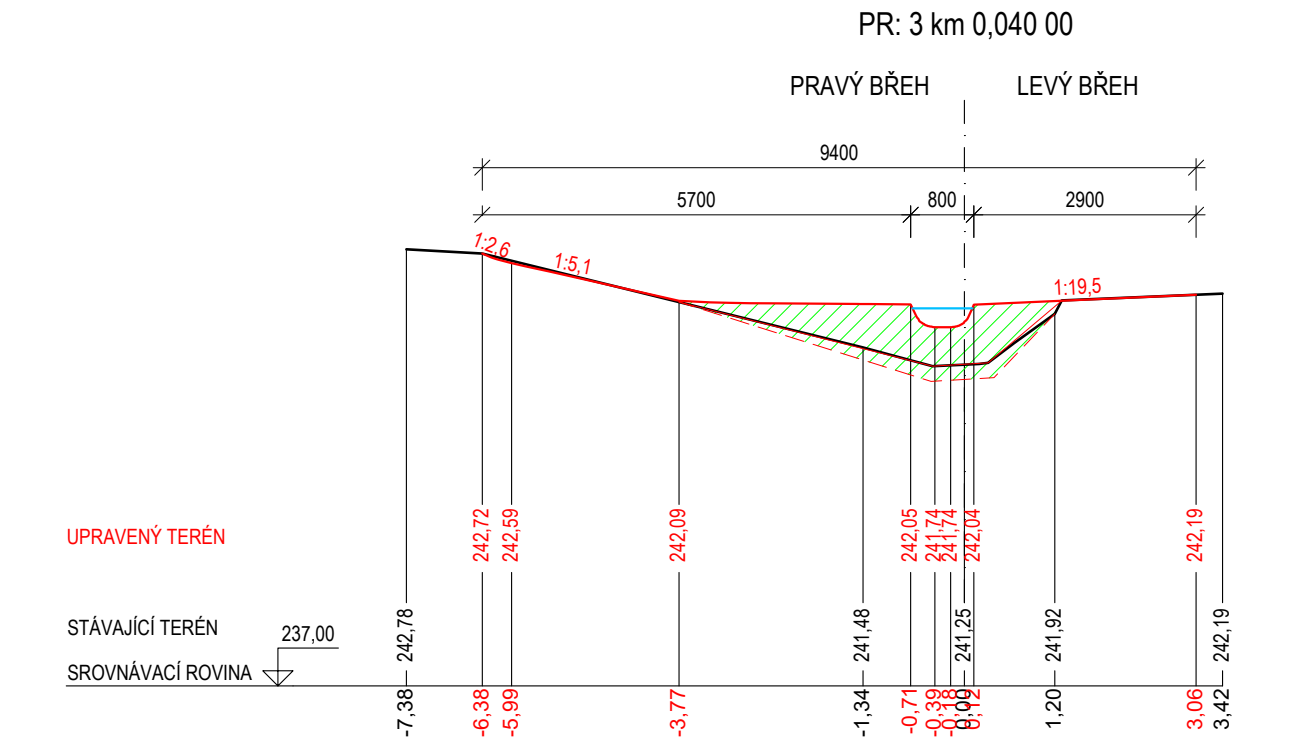
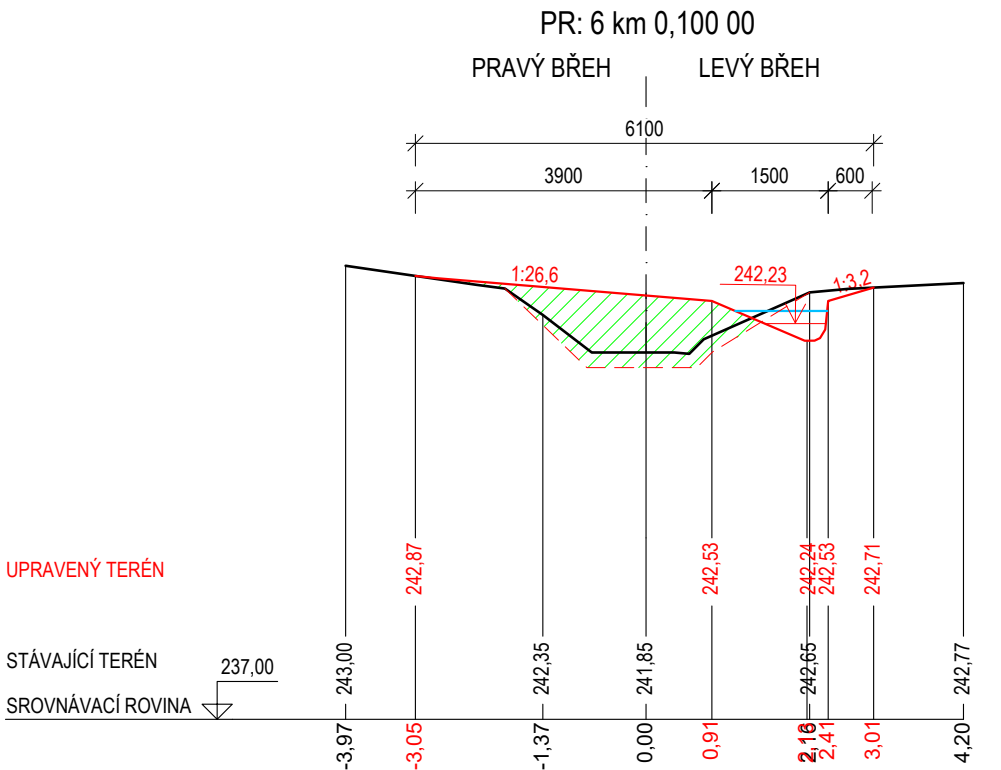
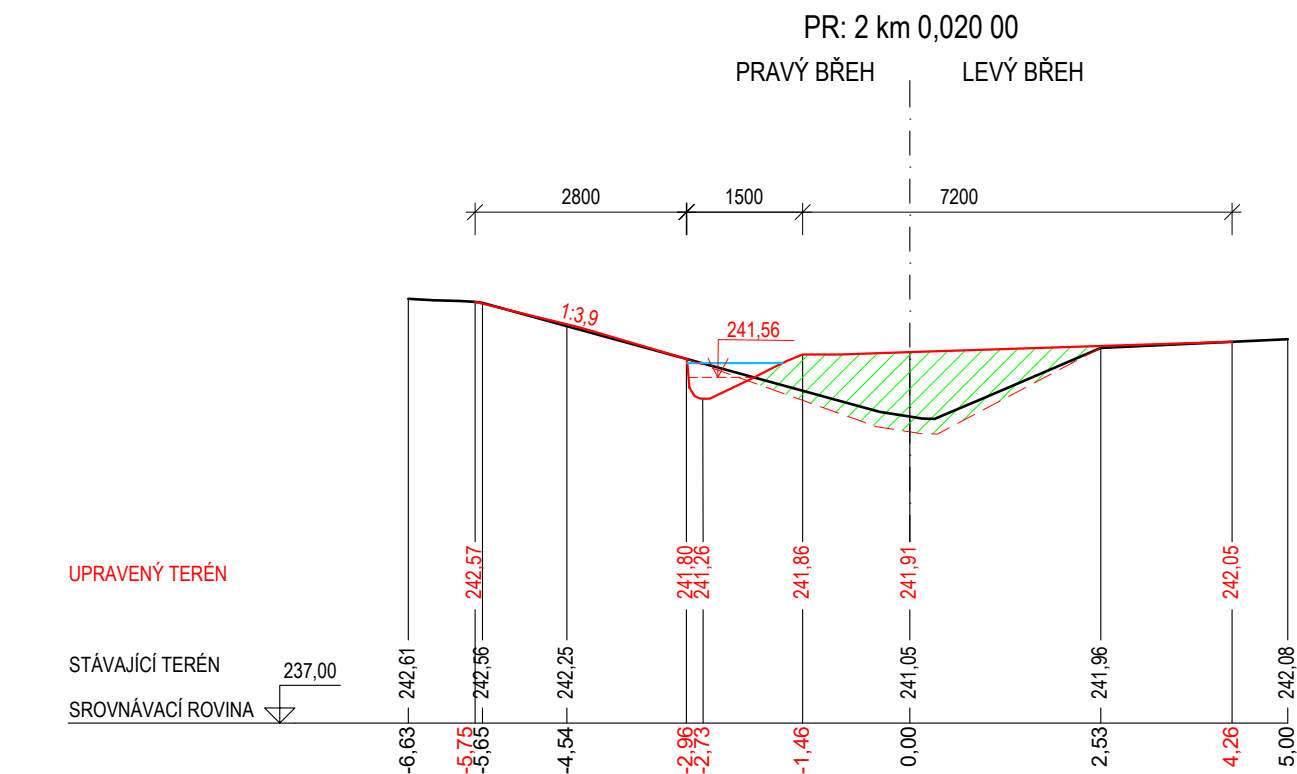
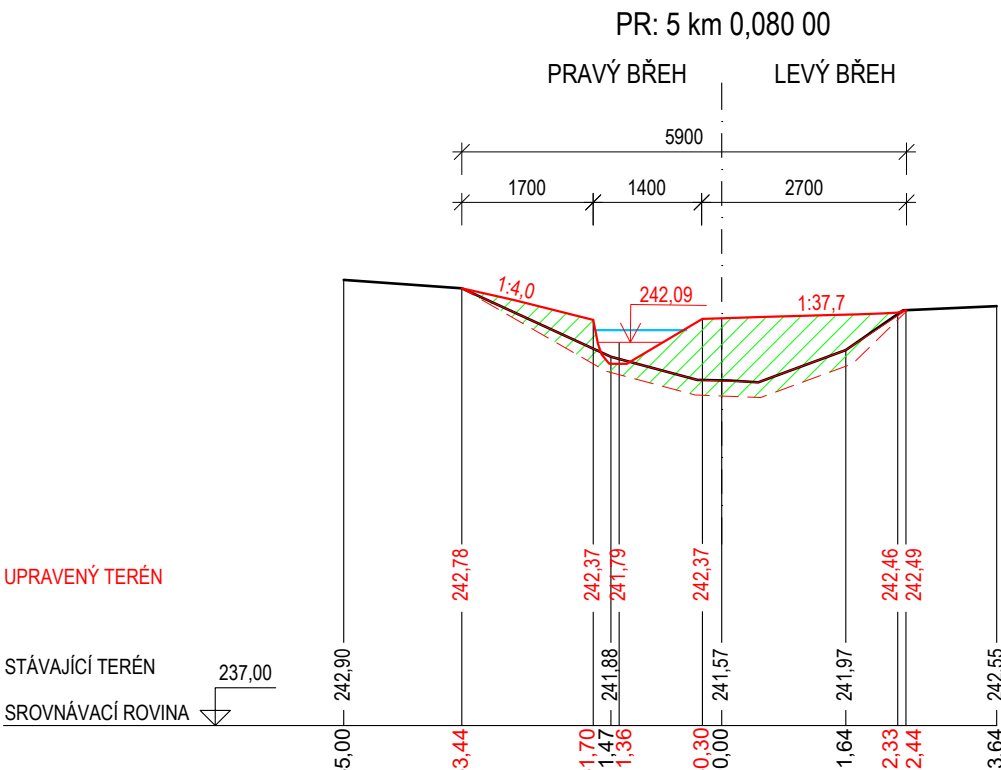
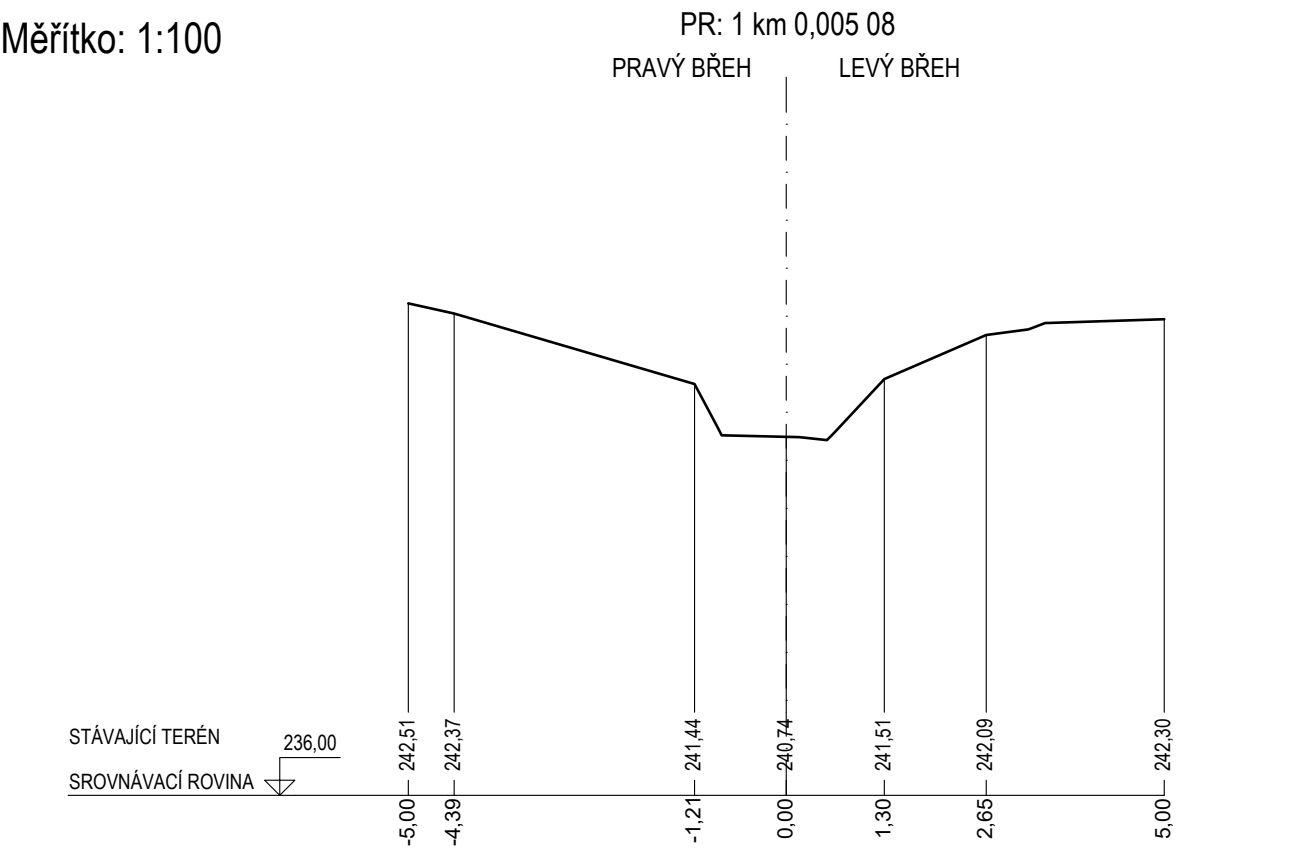


CHARAKTERISTICKÉ PŘÍČNÉ ŘEZY ÚSEKU Č.1


Měřítko: 1:100



Legenda:

- Hrana stávajícího stavu
- Hrana návrhu
- Stržení ornice v tl. 200 mm
- Hutněný násyp

Souřadnicový systém: S-JTSK
Výškový systém: B. p. v.

	
ENVICONS s. r. o. Sídlo a provozovna společnosti Hradecká 509 533 52 Pardubice - Polabiny Tel. / FAX: +420 466 531 787 info@envicons.cz • www.envicons.cz	
Datum / Date	04/2025
Zakázka č. / Job No.	30/2023
Stupeň / Stage	DPS
Kraj / Region	Moravskoslezský kraj
Stavební úřad / Building Authority	Magistrát města Karviné
Katastrální území / Catastral Area	Karviná-město, Ráj
Objednatel / Client	Město Karviná
Alce / Project Revitalizace toku a oblasti Lesopark Dubina	
Stavební objekt / Building construction SO 01 - Revitalizace vodoteče - Úsek č.1	
Název / Title Charakteristické příčné řezy úseku č.1	
Zodpovědný projektant / Responsible designer Ing. Jiří Šubrt	
Kontroloval / Checked by Ing. Jiří Šubrt	
Návrh vypracoval / Elaborated by Ing. Jiří Šubrt	
Měřítko / Scale	Souprava / Copy
1:100	01.01.03
Výkres č. / DWG No.	